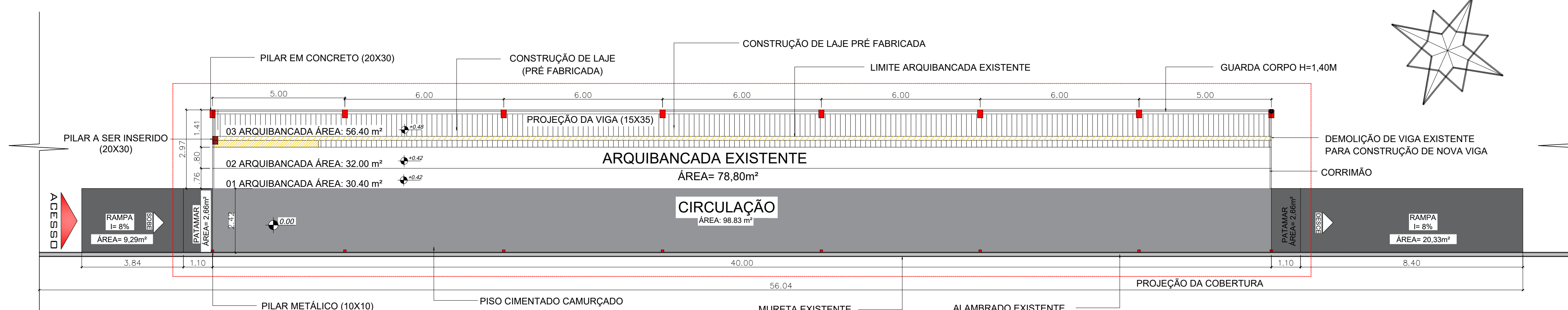


ÁREA TOTAL: 8.448,38m²

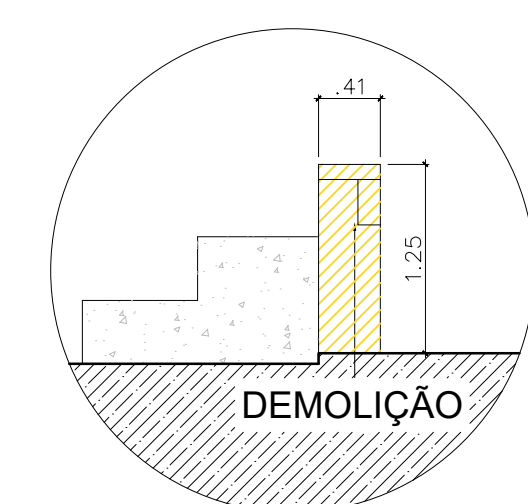
COORDENADAS:
229881.00 m E
7702008.00 m S

ARQUIBANCADA DO CAMPO DE CELINA

AL PLANTA DE SITUAÇÃO
SEM ESCALA DEFINIDA



AL PLANTA DE REFORMA
esc:1/100



AL CORTE DEMOLIÇÃO DE DEGRAU
esc:1/20

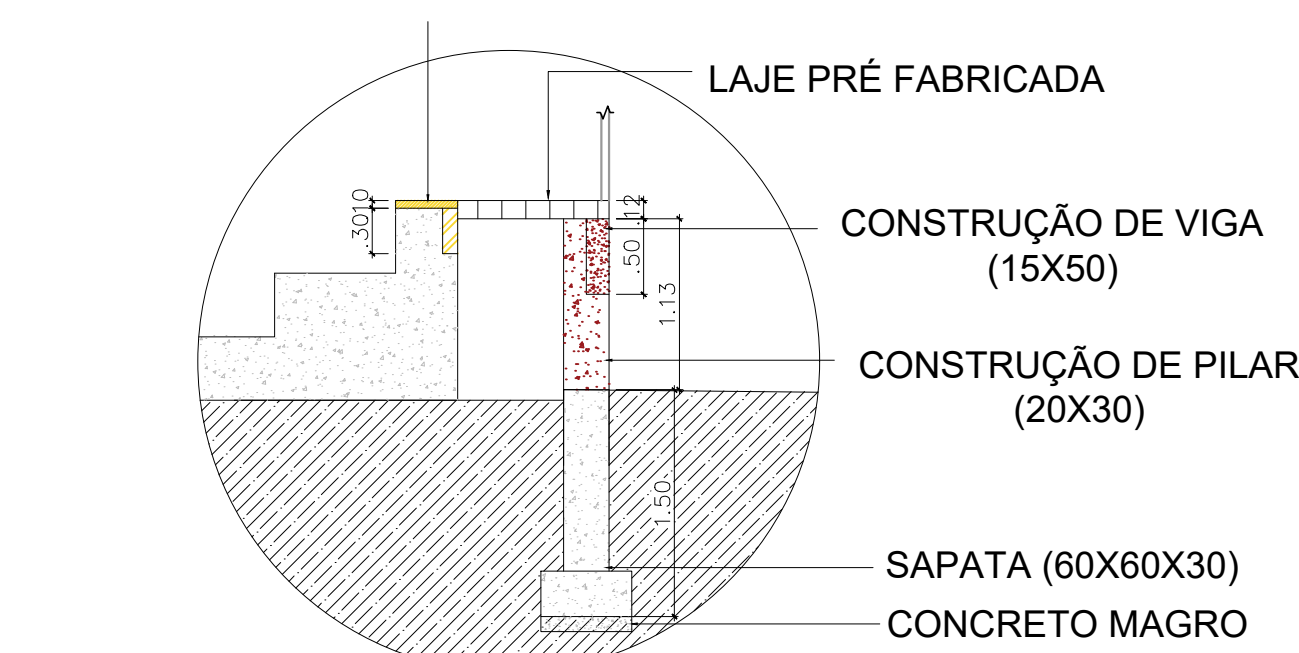


RECONSTRUÇÃO DE ALVENARIA DETERIORADA
(3.50X0.60m)



RECONSTRUÇÃO TOTAL DE
PISO DETERIORADO - H=0,10m

DEMOLIÇÃO DE 36M DE LAJE H=0,10M



AL DETALHE CORTE DEMOLIÇÃO/CONSTRUÇÃO
esc:1/20



RECONSTRUÇÃO TOTAL DE
PISO DETERIORADO - H=0,10m

DEMOLIÇÃO DE VIGA EXISTENTE

03 ARQUIBANCADA ÁREA: 16,40 m²
02 ARQUIBANCADA ÁREA: 32,00 m²
01 ARQUIBANCADA ÁREA: 30,40 m²

DEMOLIÇÃO DE DEGRAU

AL MAPA DE PONTOS DETERIORADOS
esc:1/125

ARQUIBANCADA EXISTENTE ÁREA= 78,80m²

RECONSTRUÇÃO TOTAL DE PISO COM H=0,10m

AL AMÉRICA LATINA
ENGENHARIA
AL@AMERICLATINA.ENG.BR

PROJETO REFORMA
REFORMA ARQUIBANCADA DO CAMPO DE
CELINA, CELINA - ALEGRE - ES
PROPRIETÁRIO: PREFEITURA MUNICIPAL DE ALEGRE - ES

ASSUNTO:
PLANTA DE SITUAÇÃO
PLANTA DE REFORMA
PONTOS DETERIORADOS

DATA: DEZEMBRO 2019

ÁREA: 313,90M2

DESENHISTA:
MARIANA SANTOS BRITES

ARQUIVO:

AUTOR PROJETO:

PRANCHA:

ALESSANDRO RODRIGUES BATISTA
ARQUITETO CAU A63305-4

01/05