



Prefeitura Municipal de Alegre

Estado do Espírito Santo

Secretaria Municipal de Administração

LEI Nº 3.306/2014

Estabelece a regularização fundiária do Distrito de Santa Angélica e, dá outras providências.

O PREFEITO MUNICIPAL DE ALGRE, Estado do Espírito Santo, faz saber que a Câmara Municipal de Alegre, usando das atribuições que lhe confere a Lei Orgânica do Município, aprovou e eu sanciono a seguinte Lei:

Art. 1º - Fica estabelecida a regularização fundiária no Distrito de Santa Angélica na forma dos memoriais descritivos em anexo.

Art. 2º - Esta Lei entra em vigor na data de sua publicação, revogam-se as disposições em contrário.

Alegre (ES) , 04 de abril de 2014.

PAULO LEMOS BARBOSA
Prefeito Municipal

Publicado no Diário Oficial

Em __/__/__.


MEMORIAL DESCRITIVO DOS LOTES DO DISTRITO DE SANTA ANGÉLICA

QUADRA "A" - Nº DE LOTES: 06 - ÁREA: 888,00 m²

LOCAL: SITUADA ENTRE A RUA ANTÔNIO JOSÉ DOMINGOS E HERD. DE IOCLÉRIO PEREIRA SOARES - DIST. DE SANTA ANGÉLICA - ALEGRE/ES

PROPRIETÁRIO:
PREFEITURA MUNICIPAL DE
ALEGRE (PMA)
CNPJ: 27.174.101/0001-35

06/08/2012

QUALITY GEOMATICS LIDA ME
RESP. TÉCNICO:

PEDRO OJARTO JUNIOR
ENGº AGRIMENSOR
CREA- 5141-D / ES

DIMENSÕES (m)

LOTE	FRENTE	FUNDO	LAT. DIR	LAT. ESQ.	ÁREA (m ²)
01	11,95	11,80	15,00	14,20	171,50
02	10,20	9,75	15,25	15,00	148,00
03	9,90	10,00	15,45	15,25	150,00
04	9,90	9,90	15,35	15,45	151,00
05	10,05	10,00	15,20	15,35	152,00
06	10,10	10,00	10,90	12,20	115,50

CONFRONTAÇÕES

FRENTE	FUNDO	LATERAL DIREITA	LATERAL ESQUERDA	LOTE
RUA ANTÔNIO JOSÉ DOMINGOS	HERD. DE IOCLÉRIO PEREIRA SOARES	LOTE 02	LATERAL ESQUERDA	01
RUA ANTÔNIO JOSÉ DOMINGOS	HERD. DE IOCLÉRIO PEREIRA SOARES	LOTE 03	HERD. DE IOCLÉRIO PEREIRA SOARES	02
RUA ANTÔNIO JOSÉ DOMINGOS	HERD. DE IOCLÉRIO PEREIRA SOARES	LOTE 04	LOTE 01	03
RUA ANTÔNIO JOSÉ DOMINGOS	HERD. DE IOCLÉRIO PEREIRA SOARES	LOTE 05	LOTE 02	04
RUA ANTÔNIO JOSÉ DOMINGOS	HERD. DE IOCLÉRIO PEREIRA SOARES	LOTE 06 E HERD. DE IOCLÉRIO PEREIRA SOARES	LOTE 03	05
RUA ANTÔNIO JOSÉ DOMINGOS	HERD. DE IOCLÉRIO PEREIRA SOARES	HERD. DE IOCLÉRIO PEREIRA SOARES	LOTE 04	06

MEMORIAL DESCRITIVO DOS LOTES DO DISTRITO DE SANTA ANGÉLICA


QUADRA "B" - Nº DE LOTES: 11 - ÁREA: 11.719,00m²

LOCAL: SITUADA ENTRE A RUA IOCLÉRIO PEREIRA SOARES, RUA JOSÉ COELHO DE MORAES E MANOEL ECASTE FERRAZ - DIST. DE SANTA ANGÉLICA - ALEGRE/ES

PROPRIETÁRIO:
PREFEITURA MUNICIPAL DE
ALEGRE (PMA)

CNPJ.: 27.174.101/0001-35

06/08/2012

QUALITY GEOMATICS LTDA ME
RESP. TÉCNICO:

 PEDRO QUÁRIO JÚNIOR
 ENGº AGRIMENSOR
 CREA- 5141-D / ES

DIMENSÕES (m)

LOTE	FRENTE	FUNDO	LAT. DIR	LAT. ESQ.	ÁREA (m ²)
01	46,75	36,75	41,50	45,20	1.825,00
02	21,55	19,05	16,05	13,85	301,50
03	38,65	50,90	37,70	15,80	1.162,50
04	111,75	124,05	42,75	50,70	5.917,50
05	23,45	11,65	38,85	42,75	688,00
06	26,95	26,35	62,00	38,85	830,00
07	10,95	10,00	10,25	8,45	99,00
08	19,85	9,50	21,05	30,90	325,00
09	11,30	9,45	18,05	21,05	195,00
10	21,25	14,50	11,05	18,05	252,50
11	18,80	10,95	12,15	11,05	123,00

CONFRONTAÇÕES


FRENTE	FUNDO	LATERAL DIREITA	LATERAL ESQUERDA	LOTE
MANOEL ECASTE FERRAZ E ACESSO À RUA IOCLÉRIO PEREIRA SOARES	MANOEL ECASTE FERRAZ	MANOEL ECASTE FERRAZ	MANOEL ECASTE FERRAZ	01
RUA IOCLÉRIO PEREIRA SOARES	MANOEL ECASTE FERRAZ	MANOEL ECASTE FERRAZ	MANOEL ECASTE FERRAZ	02
RUA JOSÉ COELHO DE MORAES	MANOEL ECASTE FERRAZ	LOTE 04	RUA IOCLÉRIO PEREIRA SOARES	03
RUA JOSÉ COELHO DE MORAES	MANOEL ECASTE FERRAZ	LOTE 05	LOTE 03 E MANOEL ECASTE FERRAZ	04
RUA JOSÉ COELHO DE MORAES	MANOEL ECASTE FERRAZ	LOTE 06	LOTE 04	05
RUA JOSÉ COELHO DE MORAES	MANOEL ECASTE FERRAZ	RUA JOSÉ COELHO DE MORAES, LOTE 07 E LOTE 08	LOTE 05	06
RUA JOSÉ COELHO DE MORAES E LOTE 08	LOTE 06	LOTE 06	LOTE 06	07
RUA JOSÉ COELHO DE MORAES	MANOEL ECASTE FERRAZ	LOTE 09	LOTE 06 E LOTE 07	08
RUA JOSÉ COELHO DE MORAES	MANOEL ECASTE FERRAZ	LOTE 10	LOTE 08	09
RUA JOSÉ COELHO DE MORAES	MANOEL ECASTE FERRAZ	LOTE 11	LOTE 09	10
RUA JOSÉ COELHO DE MORAES	MANOEL ECASTE FERRAZ	MANOEL ECASTE FERRAZ	LOTE 10	11

MEMORIAL DESCRITIVO DOS LOTES DO DISTRITO DE SANTA ANGÉLICA

QUADRA "C" - Nº. DE LOTES: 17 - ÁREA: 3.422,00m²

LOCAL: SITUADA ENTRE A RUA JOSÉ COELHO DE MORAES, RUA ANTÔNIO DE JESUS FERREIRA, RUA ELIAS LIMA FERRAZ, RUA BELMIRO ANTÔNIO MACHADO, SERVIDÕES, RIBEIRÃO E MANOEL ECASTE FERRAZ - DIST. DE SANTA ANGÉLICA - ALEGRE/RS

PROPRIETÁRIO:
PREFEITURA MUNICIPAL
DE ALEGRE (PMA)
CNPJ.: 27.174.101/0001-35
06/08/2012

QUALITY GEOMATICS LTDA ME
RESP. TÉCNICO:

PEDRO ROBERTO JÚNIOR
ENGº AGRIMENSOR
CREA- 5141-D / ES

CONFRONTAÇÕES

LOTE	DIMENSÕES (m)				FRENTE	FUNDO	LATERAL DIREITA	LATERAL ESQUERDA	LOTE
	FUNDO	LAT. DIR	LAT. ESQ.	ÁREA (m ²)					
01	7,60	8,15	9,70	10,70	80,00	MANOEL ECASTE FERRAZ	MANOEL ECASTE FERRAZ	MANOEL ECASTE FERRAZ	01
02	8,95	8,60	15,45	16,10	138,50	LOTE 04	LOTE 03	LOTE 01 E MANOEL ECASTE FERRAZ	02
03	7,60	5,50	15,30	15,45	101,50	LOTE 04	RUA ANTÔNIO DE JESUS FERREIRA	LOTE 02	03
04	8,50	28,80	30,70	14,10	291,50	MANOEL ECASTE FERRAZ	SERVIDÃO E LOTE 07	LOTE 02 E LOTE 03	04
05	16,25	18,10	5,65	5,15	107,50	LOTE 06	LOTE 08	SERVIDÃO	05
06	14,95	8,55	18,10	7,30	95,50	LOTE 08	LOTE 05	LOIE 07	06
07	9,55	5,80	17,20	13,25	133,00	RIBEIRÃO	LOTE 06 E LOTE 08	MANOEL ECASTE FERRAZ	07
08	5,45	6,80	22,20	24,10	154,50	RIBEIRÃO	LOTE 09 E LOTE 10	LOTE 05, LOTE 06 E LOTE 07	08
09	10,55	9,55	9,60	10,70	101,00	SERVIDÃO E LOTE 10	SERVIDÃO	LOTE 08	09
10	13,75	11,50	6,95	6,55	84,00	LOTE 08	RIBEIRÃO	LOTE 09	10
11	10,20	10,30	11,30	10,35	111,00	LOTE 12	LOTE 13	SERVIDÃO	11
12	13,65	12,15	10,30	11,55	147,00	LOTE 13	LOTE 11	RIBEIRÃO	12


2

MEMORIAL DESCRITIVO DOS LOTES DO DISTRITO DE SANTA ANGÉLICA

QUADRA "C" - Nº. DE LOTES: 17 - ÁREA: 3.422,00m²

LOCAL: SITUADA ENTRE A RUA JOSÉ COELHO DE MORAES, RUA ANTÔNIO DE JESUS FERREIRA, RUA ELIAS LIMA FERRAZ, RUA BELMIRO ANTÔNIO MACHADO, SERVIDÕES, RIBEIRÃO E MANOELCASTE FERRAZ - DIST. DE SANTA ANGÉLICA - ALEGRE/ES

PROPRIETÁRIO:
PREFEITURA MUNICIPAL
DE ALEGRE (PMA)
CNPJ.: 27.174.101/0001-35
06/08/2012

QUALITY GEOMATICS LTDA ME
RESP. TÉCNICO:

PEDRO QUARTO JUNIOR
ENG. AGRIMENSOR
CREA-5141-D/ES

DIMENSÕES (m)		CONFRONTAÇÕES					LOTE
LOTE	FRENTE	FUNDO	FRENTE	FUNDO	LATERAL DIREITA	LATERAL ESQUERDA	LOTE
13	8,05	7,30	RUA ANTÔNIO DE JESUS FERREIRA	RIBEIRÃO	LOTE 14	LOTE 11 E LOTE 12	13
14	18,00	15,40	RUA ANTÔNIO DE JESUS FERREIRA	LOTE 15	RUA BELMIRO ANTÔNIO MACHADO E RUA ELIAS LIMA FERRAZ	LOTE 13 E RIBEIRÃO	14
15	16,25	7,75	RUA ELIAS LIMA FERRAZ	PEDRO ACÁCIO	LOTE 16	LOTE 14 E RIBEIRÃO	15
16	13,90	11,85	RUA ELIAS LIMA FERRAZ	PEDRO ACÁCIO	LOTE 17	LOTE 15	16
17	25,40	33,75	RUA ELIAS LIMA FERRAZ	PEDRO ACÁCIO	DIOCESE DE CACHOEIRO DE ITAPEMIRIM	PEDRO ACÁCIO E LOTE 16	17

MEMORIAL DESCRITIVO DOS LOTES DO DISTRITO DE SANTA ANGÉLICA

QUADRA "D" - Nº. DE LOTES: 14 - ÁREA: 4.096,50m²


LOCAL: SITUADA ENTRE A PRAÇA GOVERNADOR JOSÉ MORAES, RUA JOSÉ COELHO DE MORAES, RUA ANTÔNIO DE JESUS FERREIRA, RUA BELMIRO ANTÔNIO MACHADO, SERVIDÃO - DIST. DE SANTA ANGÉLICA - ALEGRE/RS

PROPRIETÁRIO:
PREFEITURA MUNICIPAL DE
ALEGRE (PMA)
CNPJ.: 27.174.101/0001-35

06/08/2012

QUALITY GEOMATICS LTDA ME

RESP. TÉCNICO:


PEDRO QUÁRIO JÚNIOR
ENGR. AGRIMENSOR
CREA-5141-D/ES

DIMENSÕES (m)

LOTE	FRENTE	FUNDO	LAT. DIR	LAT. ESQ.	ÁREA (m ²)
01	53,35	55,35	33,20	29,40	1.797,50
02	10,15	1,00	8,60	7,65	43,50
03	10,80	8,20	9,35	12,05	104,00
04	10,35	9,90	12,05	16,05	135,50
05	8,25	21,05	38,80	43,90	403,50
06	8,15	9,35	23,30	36,05	234,00
07	13,90	13,90	6,95	11,50	124,50
08	21,25	16,00	11,50	10,85	193,00
09	10,00	10,20	10,85	10,85	110,00
10	22,05	24,55	17,40	14,10	354,00
11	8,70	14,10	20,95	24,85	247,50
12	9,70	10,60	11,70	11,20	118,00

CONFRONTAÇÕES

LOTE	FRENTE	FUNDO	LATERAL DIREITA	LATERAL ESQUERDA
01	Pça. GOV. JOSÉ MORAES E RUA JOSÉ COELHO DE MORAES	LOTE 05, LOTE 10 E LOTE 11	LOTE 12, LOTE 13 E LOTE 14	LOTE 02, LOTE 03 E LOTE 04
02	RUA JOSÉ COELHO DE MORAES	LOTE 01	LOTE 01	LOTE 03
03	RUA JOSÉ COELHO DE MORAES	LOTE 01	LOTE 01 E LOTE 02	LOTE 04
04	RUA JOSÉ COELHO DE MORAES	LOTE 01	LOTE 03	LOTE 05
05	RUA JOSÉ COELHO DE MORAES	LOTE 01 E LOTE 10	LOTE 01 E LOTE 04	LOTE 06, LOTE 09 E SERVIDÃO
06	RUA JOSÉ COELHO DE MORAES	LOTE 05	LOTE 05	LOTE 07 E LOTE 08
07	RUA ANTÔNIO DE JESUS FERREIRA	LOTE 06	RUA JOSÉ COELHO DE MORAES	LOTE 08
08	RUA ANTÔNIO DE JESUS FERREIRA	LOTE 06	LOTE 07	LOTE 09
09	RUA ANTÔNIO DE JESUS FERREIRA	LOTE 05	LOTE 08	SERVIDÃO
10	RUA ANTÔNIO DE JESUS FERREIRA	LOTE 01 E LOTE 05	SERVIDÃO E LOTE 05	LOTE 11
11	RUA BELMIRO ANTÔNIO MACHADO	LOTE 10	RUA ANTÔNIO DE JESUS FERREIRA	LOTE 01 E LOTE 12
12	RUA BELMIRO ANTÔNIO MACHADO	LOTE 01 E LOTE 11	LOTE 11	LOTE 13


MEMORIAL DESCRITIVO DOS LOTES DO DISTRITO DE SANTA ANGÉLICA

QUADRA "D" - Nº. DE LOTES: 14 - ÁREA: 4.088,50m²

LOCAL: SITUADA ENTRE A PRAÇA GOVERNADOR JOSÉ MORAES, RUA JOSÉ COELHO DE MORAES, RUA ANTÔNIO DE JESUS FERREIRA, RUA BELMIRO ANTÔNIO MACHADO, SERVIDÃO - DIST. DE SANTA ANGÉLICA - ALEGRE/ES

PROPRIETÁRIO:
PREFEITURA MUNICIPAL DE ALEGRE (PMA)
CNPJ.: 27.174.101/0001-35

06/08/2012

QUALITY GEOMATICS LTDA ME
RESP. TÉCNICO:

PEDRO ROBERTO JÚNIOR
ENG.º AGRIMENSOR
CREA- 5141-D / ES

DIMENSÕES (m)				CONFRONTAÇÕES				LOTE		
LOTE	FRENTE	FUNDO	LAT. DIR	LAT. ESQ.	ÁREA (m ²)	FRENTE	FUNDO		LATERAL DIREITA	LATERAL ESQUERDA
13	9,90	9,80	11,20	9,95	104,00	RUA BELMIRO ANTÔNIO MACHADO	LOTE 01	LOTE 12	LOTE 14	13
14	13,80	14,25	9,95	8,25	127,50	RUA BELMIRO ANTÔNIO MACHADO	LOTE 01	LOTE 13	Pça. GOV. JOSÉ MORAES	14

MEMORIAL DESCRITIVO DOS LOTES DO DISTRITO DE SANTA ANGÉLICA


QUADRA "E" - N.º DE LOTES: 13 - ÁREA: 10.091,00m²

LOCAL: SITUADA ENTRE A RUA HERMANO TORRES VAILLANT, PRAÇA GOVERNADOR JOSÉ MORAES, RUA BELMIRO ANTÔNIO MACHADO, RUA ELIAS LIMA FERRAZ, RIBEIRÃO E MANOEL ECASTE FERRAZ - DIST. DE SANTA ANGÉLICA - ALEGRE/RS

PROPRIETÁRIO:
PREFEITURA MUNICIPAL DE
ALEGRE (PMA)
CNPJ.: 27.174.101/0001-35

06/08/2012

QUALITY GEOMATICS LTDA ME
RESP. TÉCNICO:


PEDRO QUARTO JÚNIOR
ENG.º AGRIMENSOR
CREA-5141-D/ES

CONFRONTAÇÕES

DIMENSÕES (m)		CONFRONTAÇÕES					LOTE
LOTE	FRENTE	FUNDO	FRENTE	FUNDO	LATERAL DIREITA	LATERAL ESQUERDA	LOTE
01	110,05	93,75	RUA HERMANO TORRES VAILLANT	MANOEL ECASTE FERRAZ	MANOEL ECASTE FERRAZ	MANOEL ECASTE FERRAZ E LOTE 02	01
02	9,40	9,05	RUA HERMANO TORRES VAILLANT	LOTE 01	RUA HERMANO TORRES VAILLANT	MANOEL ECASTE FERRAZ	02
03	5,35	13,20	RUA HERMANO TORRES VAILLANT	LOTE 08	MANOEL ECASTE FERRAZ	LOTE 04, LOTE 06 E LOTE 07	03
04	9,00	6,60	RUA HERMANO TORRES VAILLANT	LOTE 06	LOTE 03	RIBEIRÃO	04
05	13,65	24,35	Pça. GOV. JOSÉ MORAES	RIBEIRÃO	RUA HERMANO TORRES VAILLANT	LOTE 06	05
06	28,95	24,85	Pça. GOV. JOSÉ MORAES, LOTE 05, RIBEIRÃO E LOTE 04	LOTE 07	LOTE 03	LOTE 07	06
07	14,80	7,50	Pça. GOV. JOSÉ MORAES	LOTE 03	Pça. GOV. JOSÉ MORAES E LOTE 06	LOTE 08	07
08	12,95	15,55	Pça. GOV. JOSÉ MORAES	LOTE 03 E MANOEL ECASTE FERRAZ	LOTE 07	LOTE 09	08
09	9,45	14,70	RUA BELMIRO ANTÔNIO MACHADO	MANOEL ECASTE FERRAZ	LOTE 08	LOTE 10 E LOTE 11	09
10	6,70	6,70	RUA BELMIRO ANTÔNIO MACHADO	LOTE 11	LOTE 09	LOTE 11	10
11	26,50	23,40	RUA BELMIRO ANTÔNIO MACHADO	MANOEL ECASTE FERRAZ	LOTE 09 E LOTE 10	RIBEIRÃO E MANOEL ECASTE FERRAZ	11
12	15,20	17,15	RUA ELIAS LIMA FERRAZ	RIBEIRÃO E MANOEL ECASTE FERRAZ	RIBEIRÃO	LOTE 13 E MANOEL ECASTE FERRAZ	12
13	12,80	25,85	RUA ELIAS LIMA FERRAZ	MANOEL ECASTE FERRAZ	LOTE 12	MANOEL ECASTE FERRAZ	13

MEMORIAL DESCRITIVO DOS LOTES DO DISTRITO DE SANTA ANGÉLICA		QUADRA "F" - N.º DE LOTES: 15 - ÁREA: 2.884,00m ²		PROPRIETÁRIO: PREFEITURA MUNICIPAL DE ALEGRE (PMA) CNPJ.: 27.174.101/0001-35 06/08/2012		QUALITY GEOMATICS LTDA ME RESP. TÉCNICO: PEDRO QUARTO JÚNIOR ENG.º AGRIMENSOR. CREA-5141-D/ES				
LOCAL: SITUADA ENTRE A PRAÇA GOVERNADOR JOSÉ MORAES, RUA JOSÉ COELHO DE MORAES E RUA ERLI MARIA PONCIANO - DIST. DE SANTA ANGÉLICA - ALEGRE/ES		CONFRONTAÇÕES								
DIMENSÕES (m)										
LOTE	FRENTE	FUNDO	LAT. DIR.	LAT. ESQ.	ÁREA (m ²)	FRENTE	FUNDO	LATERAL DIREITA	LATERAL ESQUERDA	LOTE
01	8,80	9,25	20,15	19,55	179,00	RUA ERLI MARIA PONCIANO	LOITE 14	Pça. GOV. JOSÉ MORAES	LOITE 02	01
02	12,10	11,85	19,55	18,65	229,00	RUA ERLI MARIA PONCIANO	LOITE 03 E LOITE 14	LOITE 01	LOITE 03	02
03	12,20	11,65	29,75	28,25	331,00	RUA ERLI MARIA PONCIANO	LOITE 04 E LOITE 15	LOITE 02 E LOITE 14	LOITE 04	03
04	28,25	37,35	24,85	30,25	684,50	RUA ERLI MARIA PONCIANO	LOITE 03 E LOITE 15	RUA ERLI MARIA PONCIANO E LOITE 05	LOITE 06, LOITE 07 E LOITE 08	04
05	4,30	4,10	5,90	4,85	22,00	RUA ERLI MARIA PONCIANO	LOITE 04	LOITE 04	LOITE 04	05
06	19,30	19,05	12,50	12,95	238,00	RUA JOSÉ COELHO DE MORAES	LOITE 04	RUA ERLI MARIA PONCIANO	LOITE 07	06
07	8,85	7,95	12,95	15,55	123,50	RUA JOSÉ COELHO DE MORAES	LOITE 04	LOITE 06	LOITE 08	07
08	7,05	3,25	15,55	16,80	83,50	RUA JOSÉ COELHO DE MORAES	LOITE 04	LOITE 07	LOITE 09 E LOITE 15	08
09	8,80	8,50	11,50	11,00	96,00	RUA JOSÉ COELHO DE MORAES	LOITE 15 E SERVIDÃO	LOITE 08	LOITE 10	09
10	10,60	9,25	11,00	11,95	112,00	RUA JOSÉ COELHO DE MORAES	SERVIDÃO	LOITE 09	LOITE 11 E LOITE 12	10
11	6,30	6,00	11,65	11,55	72,00	Pça. GOV. JOSÉ MORAES	LOITE 10	RUA JOSÉ COELHO DE MORAES	LOITE 12	11
12	6,45	5,95	11,55	11,75	72,00	Pça. GOV. JOSÉ MORAES	LOITE 10	LOITE 11	SERVIDÃO	12

MEMORIAL DESCRITIVO DOS LOTES DO DISTRITO DE SANTA ANGÉLICA

QUADRA "F" - N.º DE LOTES: 15 - ÁREA: 2.884,00m²


LOCAL: SITUADA ENTRE A PRAÇA GOVERNADOR JOSÉ MORAES, RUA JOSÉ COELHO DE MORAES E RUA ERLIMARIA PONCIANO - DIST. DE SANTA ANGÉLICA - ALEGRE/RS

PROPRIETÁRIO:
PREFEITURA MUNICIPAL DE
ALEGRE (PMA)
CNPJ.: 27.174.101/0001-35

06/08/2012

QUALITY GEOMATICS LTDA ME

RESP. TÉCNICO:


PEDRO QUARTO JÚNIOR
ENG. AGRIMENSOR
CREA- 5141-D / ES

CONFRONTAÇÕES

DIMENSÕES (m)				CONFRONTAÇÕES			LOTE		
LOTE	FRENTE	FUNDO	LAT. DIR	LAT. ESQ.	ÁREA (m ²)	FRENTE		FUNDO	LATERAL DIREITA
13	11,40	10,65	23,00	21,65	261,00	Pça. GOV. JOSÉ MORAES	LOTE 15	SERVIDÃO	LOTE 14 E LOTE 15
14	13,85	13,40	20,00	18,25	260,50	Pça. GOV. JOSÉ MORAES	LOTE 03 E LOTE 15	LOTE 13	LOTE 01 E LOTE 02
15	18,50	13,60	6,45	10,85	120,00	SERVIDÃO, LOTE 13 E LOTE 14	LOTE 04 E LOTE 08	LOTE 09	LOTE 03

MEMORIAL DESCRITIVO DOS LOTES DO DISTRITO DE SANTA ANGÉLICA

QUADRA "G" - Nº. DE LOTES: 08 - ÁREA: 3.664,50m²


LOCAL: SITUADA ENTRE A RUA ERLI MARIA PONCIANO, RUA JOSÉ COELHO DE MORAES, RIBEIRÃO E MANOEL ECASTE FERRAZ - DIST. DE SANTA ANGÉLICA - ALEGRE/ES

DIMENSÕES (m)

LOTE	FRENTE	FUNDO	LAT. DIR.	LAT. ESQ.	ÁREA (m²)
01	54,75	51,95	18,80	17,05	1.068,50
02	25,05	19,45	17,05	14,20	340,00
03	13,40	12,55	14,20	14,10	181,50
04	22,40	32,80	14,10	57,65	708,00
05	19,20	13,60	22,35	20,15	354,00
06	12,70	5,95	41,85	44,55	316,00
07	12,95	10,30	20,45	20,65	237,50
08	22,40	22,05	20,65	21,35	459,00

CONFRONTAÇÕES

FRENTE	FUNDO	LATERAL DIREITA	LATERAL ESQUERDA	LOTE
RUA JOSÉ COELHO DE MORAES	RIBEIRÃO	RIBEIRÃO	LOTE 02	01
RUA JOSÉ COELHO DE MORAES	RIBEIRÃO	LOTE 01	LOTE 03	02
RUA JOSÉ COELHO DE MORAES	RIBEIRÃO	LOTE 02	LOTE 04	03
RUA JOSÉ COELHO DE MORAES	RIBEIRÃO	LOTE 03	LOTE 05 E LOTE 06	04
RUA ERLI MARIA PONCIANO	LOTE 04	LOTE 04	LOTE 06	05
RUA ERLI MARIA PONCIANO	RIBEIRÃO	LOTE 04 E LOTE 05	LOTE 07 E MANOEL ECASTE FERRAZ	06
RUA ERLI MARIA PONCIANO	MANOEL ECASTE FERRAZ	LOTE 06	LOTE 08	07
RUA ERLI MARIA PONCIANO E MANOEL ECASTE FERRAZ	MANOEL ECASTE FERRAZ	LOTE 07	MANOEL ECASTE FERRAZ	08

QUALITY GEOMATICS LTDA ME
RESP. TÉCNICO:

PEDRO QUARTO JÚNIOR
ENG. AGRIMENSOR
CREA- 5141-D / ES

PROPRIETÁRIO:
PREFEITURA MUNICIPAL DE
ALEGRE (PMA)
CNPJ.: 27.174.101/0001-35
06/08/2012